
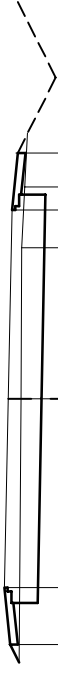



km 0+014,90

N = 0,26 m ² W = 1,30 m ²							
p.p.= 75,50 m n.p.m.				76,52	76,59	76,54	76,52
RZĘDNE PROJ.				76,52	76,49	76,54	76,52
RZĘDNE TERENU					76,33	76,41	76,24
ODLEGŁOŚCI	3.25	2.50	0.00				3.25

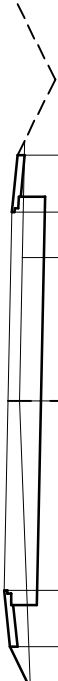
km 0+149,00

N = 0,08 m ² W = 1,47 m ²							
p.p.= 76,00 m n.p.m.				77,00	77,07	77,02	76,90
RZĘDNE PROJ.				77,00	76,87	76,85	76,97
RZĘDNE TERENU					76,84		76,80
ODLEGŁOŚCI	3.25	2.50	0.00				3.25


km 0+295,90

N = 0,02 m ² W = 2,30 m ²							
p.p.= 77,00 m n.p.m.				77,75	77,82	77,77	77,72
RZĘDNE PROJ.				77,75	77,80	77,77	77,72
RZĘDNE TERENU							
ODLEGŁOŚCI	3.25	2.50	0.00				3.25

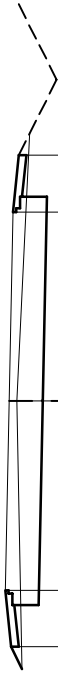
km 0+040,00

N = 0,18 m ² W = 1,34 m ²							
p.p.= 75,50 m n.p.m.				76,48	76,55	76,50	76,38
RZĘDNE PROJ.				76,48	76,45	76,50	76,38
RZĘDNE TERENU					76,31	76,35	
ODLEGŁOŚCI	3.25	2.50	0.00				3.25


km 0+171,00

N = 0,04 m ² W = 1,95 m ²							
p.p.= 76,00 m n.p.m.				77,14	77,21	77,16	77,04
RZĘDNE PROJ.				77,14	77,05	77,11	77,11
RZĘDNE TERENU						77,07	
ODLEGŁOŚCI	3.25	2.50	0.00				3.25

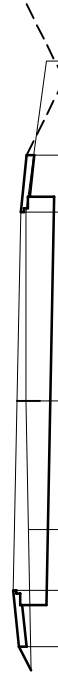
km 0+064,20

N = 0,09 m ² W = 1,59 m ²							
p.p.= 75,50 m n.p.m.				76,35	76,42	76,47	76,35
RZĘDNE PROJ.				76,35	76,42	76,47	76,35
RZĘDNE TERENU					76,32	76,37	76,25
ODLEGŁOŚCI	3.25	2.50	0.00				3.25


km 0+219,50

N = 0,07 m ² W = 2,03 m ²							
p.p.= 76,50 m n.p.m.				77,45	77,52	77,47	77,35
RZĘDNE PROJ.				77,45	77,52	77,47	77,42
RZĘDNE TERENU						77,41	
ODLEGŁOŚCI	3.25	2.50	0.00				4.00

km 0+130,00

N = 0,08 m ² W = 1,60 m ²							
p.p.= 76,00 m n.p.m.				76,87	76,94	76,77	76,77
RZĘDNE PROJ.				76,87	76,94	76,89	76,84
RZĘDNE TERENU						76,74	
ODLEGŁOŚCI	3.25	2.50	0.00				4.50

km 0+245,60

N = 0,06 m ² W = 1,98 m ²							
p.p.= 76,50 m n.p.m.				77,55	77,62	77,57	77,45
RZĘDNE PROJ.				77,55	77,62	77,57	77,52
RZĘDNE TERENU						77,59	
ODLEGŁOŚCI	3.25	2.50	0.00				3.25

DROGOWE BIURO INŻYNIERSKIE

INWESTOR

Gmina Ryczywół
ul. Mickiewicza 10
64-630 Ryczywół

Alicja Głowacka - Skrzypek
ul. Mickiewicza 15, 64-610 Rogoźno
tel. 792 084 433, NIP : 763-181-78-37

Budowa drogi gminnej w Nininie

RYSUNEK:		PRZEKROJE POPRZECZNE - odc. B-B'				NR RYSUNKU 4b	
		IMIĘ I NAZWISKO		NR UPR.	DATA		
Opracowała	mgr inż. Alicja Głowacka - Skrzypek	WRF/009/POD/II		07/2020			
BRANŻA Dr		STADIUM -	ROK OPR. 2020		NR UKŁADY RIR.032.2.2020		SKALA 1 : 100